FSC Fondo per lo Sviluppo e la Coesione

REGIONE AUTONOMA DI SARDEGNA
REGIONE AUTONOMA DELLA SARDEGNA

COMUNE DI SEGARIU
PROVINCIA DELLA SARDEGNA SUD

VARIANTE PIANO URBANISTICO COMUNALE

OGGETTO	TAVOLA
INQUADRAMENTO TERRITORIALE	01
	SCALA: VARIE
TECNICI: ARCH. PIAN. LUIGI SGLIGLIA	DATA: 05/2021
	AGGIORNATO: 05/2021 VERS. 01

INQUADRAMENTO CATASTALE fg 9A part. 1495

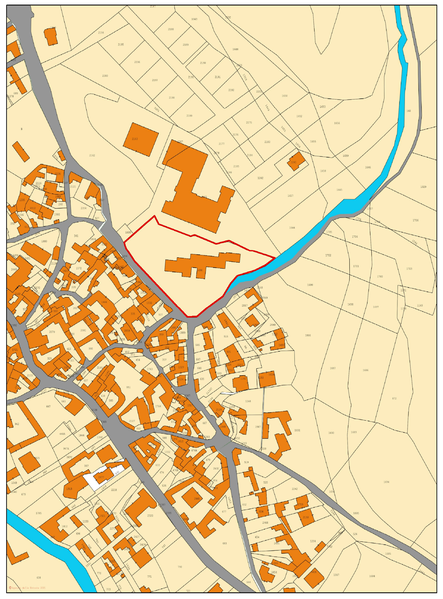

ESTRATTO DEL PUC - ZONA S1 - ISTRUZIONE

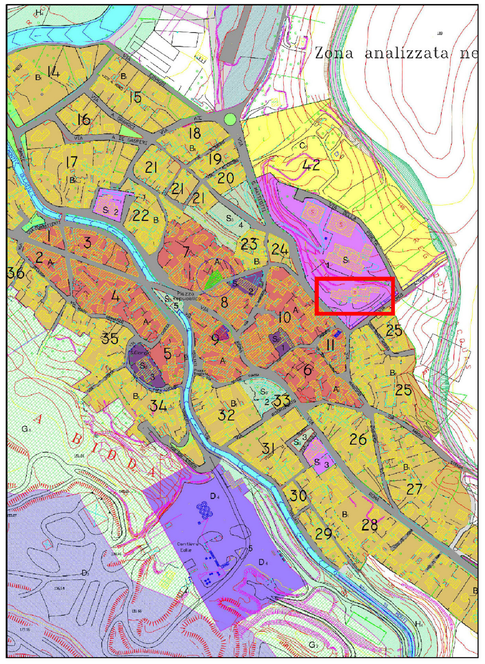

ORTOFOTO - INDIVIDUZIONE DEL LOTTO

INSERIMENTO DEL PIANO PARTICOLAREGGIATO NEL PUC

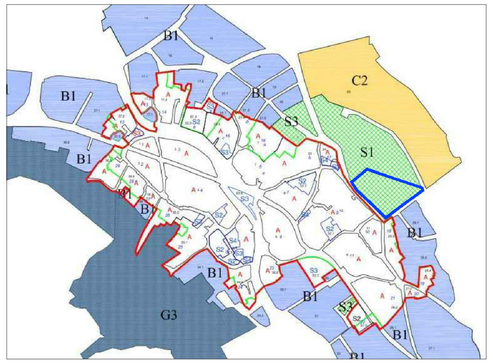

PERIMETRAZIONE PPR — E PERIMETRO DI CUI ALL'ART. 52 COMMA 2 DELLE NTA — VERIFICATO E APPROVATO DAL COMUNE CON DELIBERA n.5 DEL 20.02.2008

PERIMETRAZIONE PPR — E PERIMETRO DI CUI ALL'ART. 52 COMMA 2 DELLE NTA — VERIFICATO E APPROVATO DAL COMUNE CON DELIBERA n.5 DEL 20.02.2008

P.A.I. - PIANO STRALCIO FASCE FLUVIALI - ESTERNO ALLA ZONA DI PERICOLO

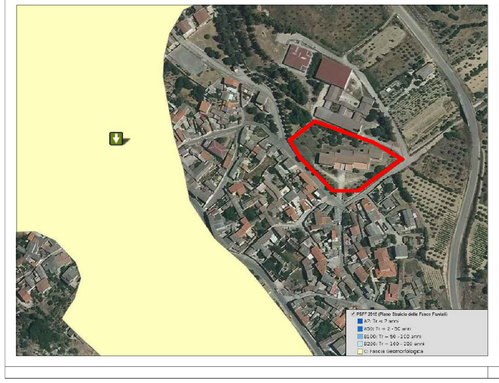

P.A.I. -PERICOLO IDRAULICO - ESTERNO ALLA ZONA DI PERICOLO

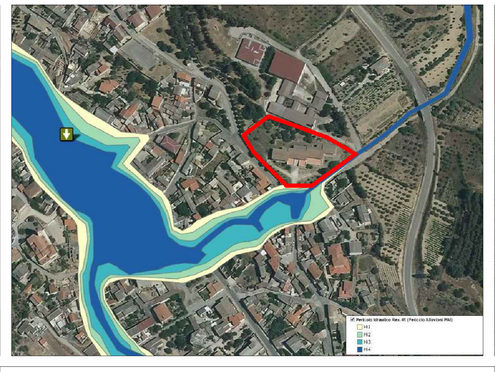
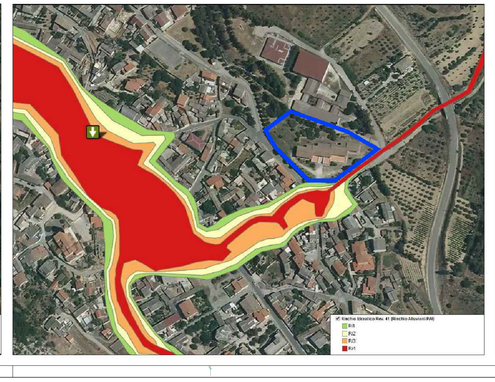
P.A.I. - RISCHIO IDRAULICO - ESTERNO ALLA ZONA DI RISCHIO